

## **Program rozvoje obce Hrádek**

aktualizace na období 2023 – 2027



### **SCHVALOVACÍ DOLOŽKA**

Aktualizaci programu rozvoje obce schválilo v souladu s § 84 odst. 2 písm. a) zákona č. 128/2000 Sb., o obcích, v platném znění, zastupitelstvo obce Hrádek.

Datum schválení: 13. 12. 2022

Číslo usnesení: 21)

Text usnesení: *Zastupitelstvo obce Hrádek schvaluje aktualizaci Programu rozvoje obce Hrádek na období 2023 - 2027*

## Program rozvoje obce Hrádek (aktualizace na období 2023 – 2027)

### Obsah

Obsah.....	2
1 Úvod.....	4
1.1 Poloha.....	4
1.2 Historie obce .....	5
1.3 Fyzicko - geografická charakteristika .....	6
2 Obyvatelstvo .....	7
2.1 Demografická situace .....	7
2.2 Sociální situace v obci.....	9
2.3 Spolková, osvětová a informační činnost .....	9
3 Hospodářství .....	10
3.1 Ekonomická situace .....	10
3.2 Trh práce.....	12
3.3 Cestovní ruch.....	12
3.3.1 Atraktivity cestovního ruchu na území obce Hrádek.....	12
3.3.2 Atraktivity turistického ruchu v okolí.....	14
3.3.3 Infrastruktura pro cestovní ruch.....	14
4 Infrastruktura .....	15
4.1 Technická infrastruktura .....	15
4.1.1 Vodovody.....	15
4.1.2 Kanalizace .....	16
4.1.3 Zásobování plynem.....	17
4.1.4 Zásobování elektrickou energií.....	17
4.2 Dopravní infrastruktura .....	17
4.2.1 Silniční doprava.....	17
4.2.2 Železniční doprava .....	17
4.2.3 Dopravní obslužnost .....	17
4.2.4 Cyklistická a turistická doprava.....	18
5 Vybavenost.....	18
5.1 Bydlení.....	18

## Program rozvoje obce Hrádek (aktualizace na období 2023 – 2027)

5.2	Školství.....	19
5.3	Zdravotnictví a sociální služby .....	19
5.4	Kultura a sport .....	19
6	Životní prostředí.....	20
6.1	Stav životního prostředí.....	20
6.2	Ochrana životní prostředí .....	22
6.3	Odpadové hospodářství.....	23
7	Správa obce.....	23
7.1	Obecní úřad a kompetence obce.....	23
7.2	Hospodaření obce .....	26
7.3	Bezpečnost .....	26
7.4	Vnější vztahy a vazby .....	26
8	SWOT analýza.....	26
9	Návrhová část .....	27
9.1	Vize .....	27
9.2	Dlouhodobé strategické cíle, opatření a aktivity.....	27
9.3	Popis definovaných cílů a opatření.....	28
	Strategický cíl 1 Atraktivní obec s dostupnými službami pro občany.....	28
	Strategický cíl 2 Moderní technická a dopravní infrastruktura .....	29
	Strategický cíl 3 Konkurenceschopné a kvalitní podnikatelské prostředí.....	29
9.4	Rozvojové aktivity .....	30
	Strategický cíl 1 Atraktivní obec s dostupnými službami pro občany.....	30
	Strategický cíl 2 Moderní technická a dopravní infrastruktura .....	32
	Strategický cíl 3 Konkurenceschopné a kvalitní podnikatelské prostředí.....	33
10	Podpora realizace programu .....	34
11	Literatura a zdroje .....	35

### 1 Úvod

Program rozvoje obce je dokumentem, v němž jsou zakotveny rozvojové priority dané obce. Zejména v malých obcích bývá běžné, že představitelé obce sice určité priority vnímají, ale pouze v myšlenkové rovině; nejsou uvedeny písemně, tzn. přístupné všem. Přitom teprve až písemná podoba struktury cílů a priorit napomůže k jejich snadnějšímu naplnění – jednak je stanovena hierarchie jednotlivých priorit a časový plán jejich naplnění, a dále jsou v dokumentu definovány realizační podmínky (konkrétní činnosti, odpovědný subjekt, využitelné zdroje financí apod.). Program rozvoje tak přispívá k tomu, aby obec efektivněji využívala finanční prostředky z vlastního rozpočtu i dostupné dotace. Program rozvoje obce (dále nejčastěji jen PRO) obsahuje dvě části – část analytickou, zaměřenou na zachycení stávajícího stavu, a část návrhovou, shrnující zvolené budoucí cíle a možné cesty k jejich dosažení. Do formulace obou těchto částí původního dokumentu byla zahrnuta i veřejnost a celý proces tvorby dokumentu byl předmětem projednání pracovní skupiny sestavené ad hoc; mimo to měli všichni obyvatelé obce možnost zapojit se do dotazníkového šetření a také se k dokumentu vyjádřit v rámci jeho veřejného projednání. V rámci aktualizace dokumentu již do jeho tvorby veřejnost zahrnuta nebyla.

Výchozím dokumentem při tvorbě původního Programu rozvoje obce Hrádek byla Strategie Evropa 2020. Na konci roku 2022 byl Program rozvoje obce aktualizován, aby odpovídal podmínkám platným na období 2021 – 2027. Zaměřuje se na tři hlavní priority: **Inteligentní růst**: rozvíjet ekonomiku založenou na znalostech a inovacích; **Růst podporující začlenění**: podporovat ekonomiku s vysokou zaměstnaností, jež se bude vyznačovat sociální a územní soudržností; **Udržitelný růst**: podporovat konkurenceschopnější a ekologičtější ekonomiku méně náročnou na zdroje.

#### 1.1 Poloha

Obec Hrádek, jejíž rozloha v roce 2022 činí 3 690 ha, se nachází v Plzeňském kraji, okres Klatovy, cca 5 km od města Sušice. K 1. 1. 2022 zde žilo 1 357 obyvatel. Hustota zalidnění je 36 obyv./km<sup>2</sup>. Hrádek leží na silnici II. třídy č. 187 Klatovy - Sušice.

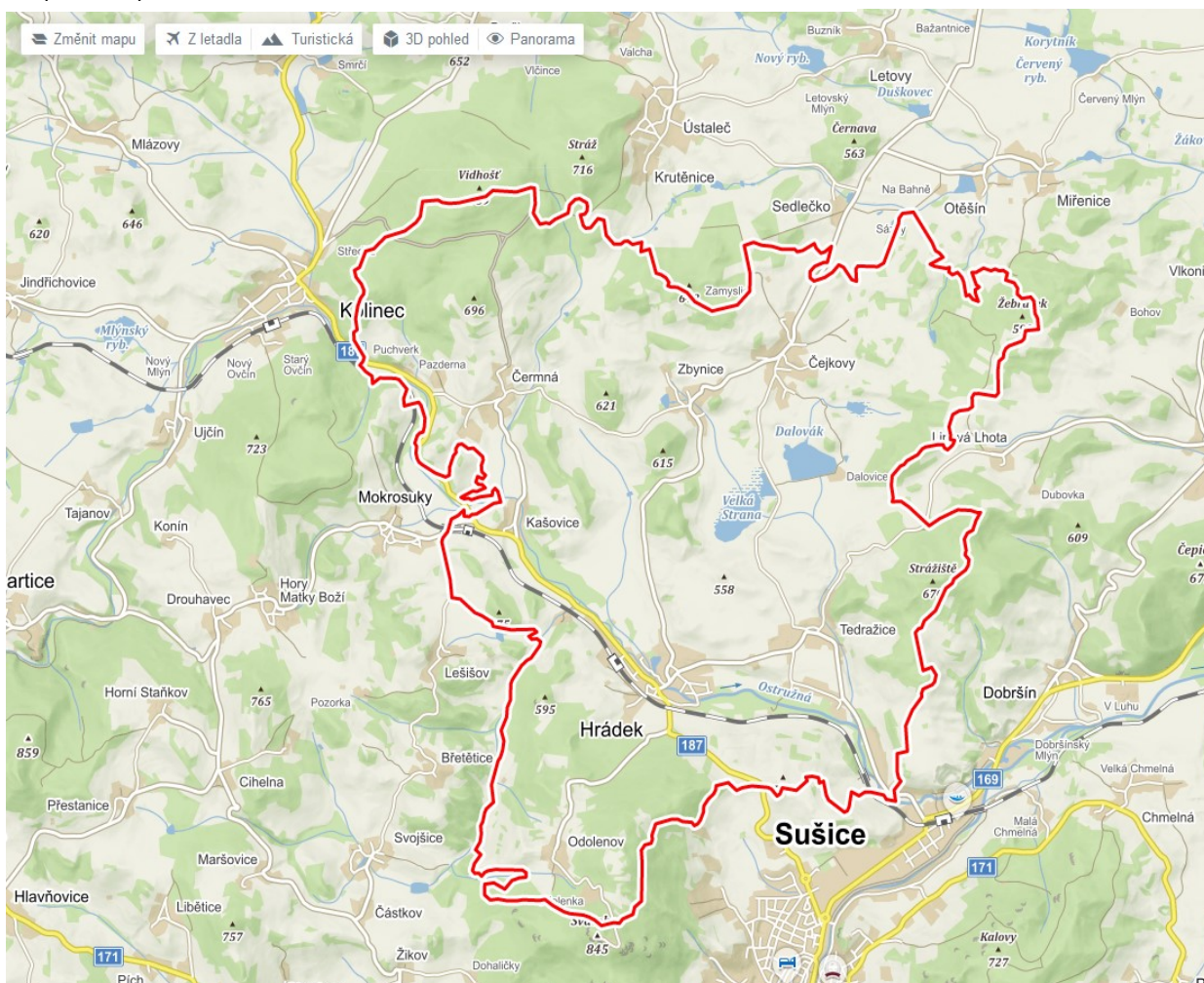
Z hlediska sídelní struktury Plzeňského kraje je pro obec Hrádek důležité město Sušice, které je její regionální centrum. Obec se nachází na již funkční lokální rozvojové ose Klatovy – Sušice – Horažďovice. V blízkosti se dále nacházejí lokální centra Velhartice, Kolinec a Nalžovské Hory.

Místní části obce Hrádek jsou: Hrádek, Tedražice, Odolenov, Zbynice, Čejkovy, Čermná, Kašovice.



## Program rozvoje obce Hrádek (aktualizace na období 2023 – 2027)

Mapa č. 1: Správní území obce Hrádek v roce 2022



Zdroj: [www.mapy.cz](http://www.mapy.cz)

### 1.2 Historie obce

Obec Hrádek dostala svůj název od označení malého hradu (tvrze) = hrádek. Zdejší oblast byla osídlována Slovy už koncem 5. století. První zmínka o obci je z roku 1298.

Koncem 14. století se nedaleké Velhartice a Hrádek dostaly pod správu rodu pánů z Hradce. V době jejich vlády patřil Hrádek k panství a měl své purkrabí. V polovině 15. století bylo panství prodáno Děpoltovi z Rýzemberka. Během 1. poloviny 16. století přišel Hrádek do rukou různým majitelům, kteří prodejem panství vyrovnávali své dluhy. Až v roce 1565 koupili polovinu Hrádku Račínové z Račina a z Čejkov a roku 1588 dokoupili polovinu druhou. Po roce 1590 byl pravděpodobně vybudován renesanční zámek na místě středověkého hrádku.

V roce 1686 koupil "statek Hrádek a Mokrosuk, tvrz Hrádek s dvorem poplužním Hrádeckým a s městečkem Hrádkem" Jan Heřman Černín z Chudenic. Z majitelů Hrádku v 18. století stojí za zmínku Jan Ferdinand, hrabě Desfours z Montu a Athienville. Ten statek Hrádek koupil roku 1731 a začal přistavovat ke starému renesančnímu zámku nový barokní zámek. Roku 1746 bylo k hrádeckému panství připojeno velhartické. Hrádecké panství bylo označováno jako Hrádek

## Program rozvoje obce Hrádek (aktualizace na období 2023 – 2027)

Desfours a bylo sídlem panské správy. Jan Ferdinand Desfours vystavěl v místě pramenu léčivé vody na vrchu Svatobor kapli a při silnici Hrádek - Sušice nechal postavit sochu sv. Jana.

Bedřich Desfours nechal postavit ve dvoře zámku kapli sv. Valburgy se vstupem ze zámku i zvnějšku. Po smrti Bedřicha se stala dědičkou Františka Romana Desfoursová. Po její smrti a smrti jejich dětí převzal panství její manžel Karel Theodor Sturmfeder (1827). Ten se podruhé oženil. Po smrti Sturmfedera zůstal Hrádek čtyřem dětem jeho dcery Otýlie. Za děti vedl správu panství Karel Henn.

V roce 1898 převzal panství Bohumil Henneberg-Spiegel a spravoval ho až do své smrti roku 1934. Zámek je dochován dodnes. Koncem roku 2000 zámek zakoupila sušická firma Šumavaplan spol. s r. o., a po mnoha letech byly zahájeny práce směřující k záchraně tohoto architektonicky nesmírně vzácného objektu. Většinu prací zajišťovaly místní firmy.

V současné době zámek v Hrádku funguje jako hotel, restaurace a wellness. Zároveň nabízí prohlídku zámeckého areálu. Součástí je i muzeum Františka Pravdy (vlastním jménem Vojtěch Hlinka), který byl významným spisovatelem a v Hrádku prožil část života. Zámek Hrádek je také vhodným místem pro kulturní a firemní akce.

### 1.3 Fyzicko - geografická charakteristika

Většina území obce Hrádek spadá dle Quittovi klimatické klasifikace z roku 1971 do mírně teplé oblasti 5 (Quitt, 1971). Pouze západní okraj území spadá do mírně teplé oblasti 3. V roce 2007 bylo celé toto území zařazeno do mírně teplé oblasti 7 (Tolász, 2007).

Území obce Hrádek spadá do celku Český masiv, jež je zbytkem rozsáhlého variského neboli hercynského horstva, které bylo vyvrásněno při variském (= hercynském) vrásnění hlavně v intervalu mezi 380 - 300 miliony let před přítomností, tj. v době od středního devonu do svrchního karbonu. Území patří převážně do oblasti moldanubické. Budují ji silně přeměněné (metamorfované) horniny ([www.herber.kvalitne.cz](http://www.herber.kvalitne.cz)).

V území se nevyskytují lokality těžby nerostných surovin (<http://mapy.geology.cz/>).

Geomorfologicky území spadá do 4 okrsků (Vidhošský hřbet, Velhartická hornatina, Sušická vrchovina a Nalžovskohorská pahorkatina). (Balatka, Kalvoda, 2006).

Plošně největší zastoupení mají kambizemě. Pouze v nivě řeky Ostružné najdeme fluvizemě a gleje (<http://mapy.geology.cz/>). Celé území spadá do ostatní méně příznivé oblasti typu OA (příloha č. 1 zákona č. 75/2007 Sb.). Lesnatost je lehce pod průměrem s porovnáním s ČR. Výměry jednotlivých typů půd najdeme v tabulce č. 1 a v grafu č. 1.

Území patří do povodí Vltavy (Labe). Veškerá voda odtéká tedy do Severního moře. Nejvýznamnějším tokem je řeka Ostružná. Největšími vodními plochami jsou rybníky Velká Strana a Dalovák. Z hlediska hydrogeologické rajonizace se jedná o krystalinikum v povodí Horní Vltavy a Úhlavy ([http://mapy.geology.cz/hydro\\_rajony/](http://mapy.geology.cz/hydro_rajony/)).

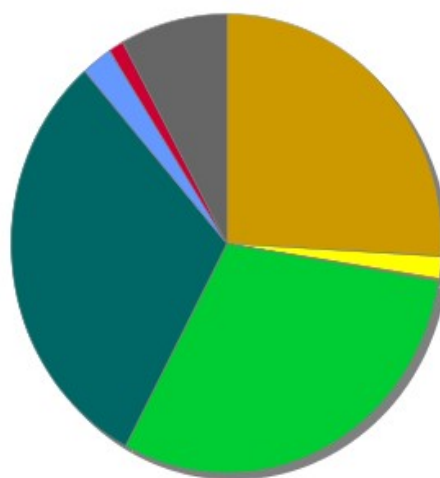
## Program rozvoje obce Hrádek (aktualizace na období 2023 – 2027)

Tabulka č. 1: Výměra půdy k 31. 12. 2021

Celková výměra (ha)	z toho (v ha)										
	zemědělská půda	z toho:						lesní pozemky	vodní plochy	zastavěné plochy	ostatní plochy
		orná půda	zahrady	sady	chmelnice	vinice	trvalé travní porosty				
3 690,34	2 132,63	957,00	57,28	5,49	0	0	1 112,86	1 135,88	86,58	39,85	295,38

Zdroj: <https://vdb.czso.cz/mos/>

Graf č. 1: Výměra půdy v roce 2021



Orná půda	Chmelnice	Vinice	Zahrady	Ovocné sady	Trvalé travní porosty	Lesní pozemky	Vodní plochy	Zastavěné plochy	Ostatní plochy
-----------	-----------	--------	---------	-------------	-----------------------	---------------	--------------	------------------	----------------

Zdroj: <https://vdb.czso.cz/mos/>

Obec Hrádek spadá do 2 bioregionů. Těmi jsou Sušický a Blatenský. Tyto bioregiony se nacházejí v mezofytiku, které tvoří přechod mezi teplomilnou a chladnomilnou květenou a zabírá největší část území ČR.

## 2 Obyvatelstvo

### 2.1 Demografická situace

Vývoj počtu obyvatelstva od roku 2014 do roku 2021 počet obyvatel v obci Hrádek v řádu desítek mírně kolísá, ale v podstatě si drží konstantní úroveň. Tuto skutečnost dokládá tabulka č. 2.

I nadále je vývoj početních stavů výslednicí pohybu obyvatel přirozenou měnou (natality a úmrtnosti) a stěhováním (migrace) obyvatel. Kladné migrační saldo (migrační přírůstek) znamená, že se do obce přistěhovalo více obyvatel, než se vystěhovalo, přírůstek přirozenou měnou

## Program rozvoje obce Hrádek (aktualizace na období 2023 – 2027)

znamená, že počet živě narozených dětí byl vyšší než počet zemřelých. Jak si v tomto ohledu stojí obec Hrádek, deklaruje tabulka č. 3, která uvádí konkrétní počty těchto ukazatelů v roce 2021.

Tabulka č. 2: Vývoj počtu obyvatel v letech 2014 - 2021

	2014	2015	2016	2017	2018	2019	2020	2021
Počet obyvatel	1 407	1 419	1 401	1 391	1 385	1 394	1 381	1 357

Zdroj: <https://vdb.czso.cz/mos/>

Tabulka č. 3: Pohyb obyvatel v obci Hrádek v roce 2021

	Celkem	Muži	Ženy
Živě narození	14	2	12
Zemřelí	18	11	7
<b>Přirozený přírůstek</b>	- 4	.	.
Přistěhovalí	22	11	11
Vystěhovalí	28	16	12
<b>Přírůstek stěhováním</b>	- 6	- 5	- 1
<b>Celkový přírůstek</b>	- 10	.	.
Sňatky	7	.	.
Rozvody	.	.	.

Zdroj: <https://vdb.czso.cz/mos/>

Trend současné doby ve vyspělých zemích je stárnutí obyvatelstva, tzv. demografické stárnutí obyvatelstva. Ani obec Hrádek se tomuto trendu nevyhne, což spolehlivě dokazují tabulky č. 4 a č. 5. Ty uvádí věkovou strukturu obyvatelstva k 31. 12. 2021 z genderového hlediska a z hlediska porovnání obce Hrádek s ČR a Plzeňským krajem. Zajímavostí je, že v obci Hrádek je větší počet mužů než žen. Demografické stárnutí je v současné době velmi diskutovanou společenskou otázkou a patří mezi jednu z bariér udržitelného rozvoje území. Demografické stárnutí je proces, při němž se postupně mění věková struktura obyvatelstva takovým způsobem, že se zvyšuje podíl seniorů a snižuje se podíl dětí mladších 15 let, tzn. starší věkové skupiny rostou početně relativně rychleji než populace jako celek.

Tabulka č. 4: Věková struktura obyvatelstva obce Hrádek v roce 2021 z genderového hlediska

		Celkem	Muži	Ženy
Počet obyvatel		1 357	683	674
v tom ve věku (let)	0-14	199	98	101
	15-64	875	458	417
	65 a více	283	127	156
Průměrný věk (let)		43,0	42,1	43,8

Zdroj: <https://vdb.czso.cz/mos/>



## Program rozvoje obce Hrádek (aktualizace na období 2023 – 2027)

Tabulka č. 5: Věková struktura obyvatelstva v obci Hrádek v roce 2021 v porovnání ČR a PK

	Obec Hrádek		Česká republika		Plzeňský kraj	
	Počet	%	Počet	%	Počet	%
<b>0 -14 let</b>	199	14,66	1 693 408	16,10	90 713	15,67
<b>15 – 64 let</b>	875	64,48	6 654 190	63,27	366 201	63,28
<b>65 let a více</b>	283	20,85	2 169 109	20,62	121 793	21,04
<b>CELKEM</b>	1 357 ob.	100 %	10 516 707 ob.	100 %	578 707 ob.	100 %

Zdroj: <https://vdb.czso.cz/mos/>

Vzdělanostní struktura v obci Hrádek nadále zůstává snižovaná, a to především vzhledem vzdělanostní struktuře obyvatel v produktivním a důchodovém věku a vyšší orientací obyvatel na práci v zemědělství a lesnictví nebo na málo sofistikované výrobní aktivity. Viz tabulka č. 7 níže.

### 2.2 Sociální situace v obci

V rámci řešení sociální problematiky byl v roce 2019 zpracován Komunitní plán rozvoje sociálních služeb pro ORP Sušice pro období 2019 – 2021, v jejímž spádovém území se obec Hrádek nachází a z nějž vychází aktuální problémy všech obcí na území ORP.

Z hlediska sociální problematiky se na území města nejvíce projevují následující faktory a skutečnosti:

- nedostatečná nabídka zaměstnání v místě a s tím související nutnost dojíždění
- malá nabídka zaměstnání v tradičních oborech
- nízké příjmy obyvatel
- rostoucí průměrný věk

Na území obce Hrádek se nevyskytují sociálně vyloučené lokality.

### 2.3 Spolková, osvětová a informační činnost

V minulosti v obci Hrádek působilo ochotnické divadlo, které zde mělo dlouholetou tradici. Nacvičovalo se především v zimním období, a to jak pohádky, tak hry pro dospělé. V průběhu času divadlo procházelo vývojem a herci nastudovali celou řadu her, a dokonce i operet. Bohužel s nástupem televizní éry začal ochabovat zájem o účinkování v souboru, a tím jeho činnost byla postupně zcela ukončena.

Zaniklým souborem je i pěvecký sbor Hašlerovci, jehož repertoárem byly písně Karla Hašlera, kuplety ze staré Prahy. Byl založen v roce 1979, ale protože neměl oficiální schválení tehdejších orgánů, musel svoji činnost v roce 1985 ukončit.

Spolková činnost v obci Hrádek zůstává dlouhodobě v podstatě stejná. Počet spolků a organizací působících v obci Hrádek se příliš nemění. Současný stav spolků a sdružení mapuje tabulka č. 6, která obsahuje seznam spolků a sdružení působících v obci Hrádek v roce 2022.

## Program rozvoje obce Hrádek (aktualizace na období 2023 – 2027)

**Tabulka č. 6: Seznam spolků a sdružení v roce 2022**

Název	Místní část
Český červený kříž	Hrádek
Tělovýchovná jednota Svatobor Hrádek	Hrádek
Český zahrádkářský svaz	Hrádek
Sbor dobrovolných hasičů	Hrádek
	Čejkovy
	Tedražice
	Čermná
	Odolenov
Myslivecký spolek Strážišť Čejkovy	Zbynice
	Hrádek
	Tedražice
	Zbynice
Myslivecké sdružení Čermná	Čejkovy
	Čermná
Český svaz včelařů	Hrádek
Honební společenstvo Čermná	Čermná
Honební společenstvo Hrádek u Sušice	Čejkovy, Tedražice, Hrádek, Zbynice
Hrádecký chrámový sbor	Hrádek
Spolek Moje Tedražice	Tedražice
Svatojánci	Hrádek
HH Racing Team	Tedražice

Zdroj: vlastní šetření

### 3 Hospodářství

#### 3.1 Ekonomická situace

Ekonomické prostředí zůstává v obci Hrádek stále méně rozvinuté. Obec se neustále potýká zejména s malým počtem malých a středních podniků a mikropodniků. V obci Hrádek podle údajů z roku 2021 působí 176 aktivních ekonomických subjektů. Registrovaných je jich zde však 312. Většina těchto podnikatelských subjektů má však charakter samostatně podnikajících osob bez zaměstnanců. Graf č. 7 a tabulka č. 7 uvádí strukturu ekonomických subjektů dle jejich činnosti v roce 2021.

**Tabulka č. 7: Struktura podnikatelských subjektů dle převažující činnosti v roce 2021**

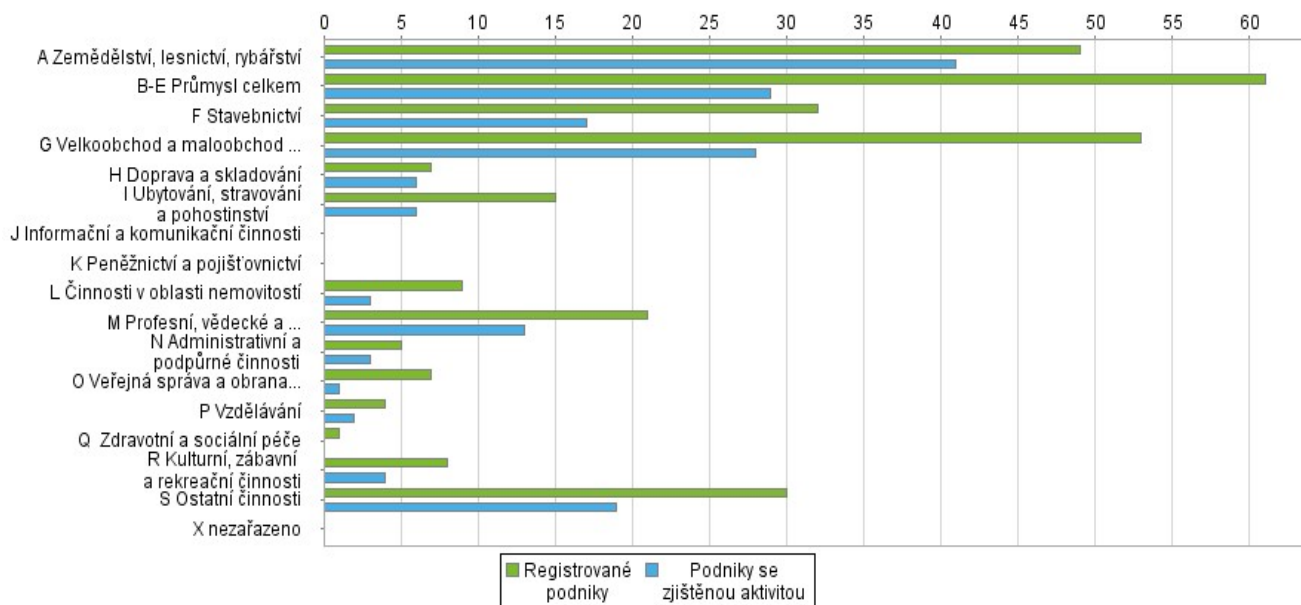
	Registrované podniky	Podniky se zjištěnou aktivitou
CELKEM	312	176
A Zemědělství, lesnictví	49	41
B-E Průmysl celkem	61	29
F Stavebnictví	32	17
G Velkoobchod a maloobchod; opravy a údržba motorových vozidel	53	28
H Doprava a skladování	7	6
I Ubytování, stravování a pohostinství	15	6
J Informační a komunikační činnosti	.	.
K Peněžnictví a pojišťovnictví	.	.
L Činnosti v oblasti nemovitostí	21	13
M Profesionální, vědecké a technické činnosti	23	10

## Program rozvoje obce Hrádek (aktualizace na období 2023 – 2027)

N Administrativní a podpůrné činnosti	5	3
O Veřejná správa a obrana; povinné sociální zabezpečení	7	1
P Vzdělávání	4	2
Q Zdravotní a sociální péče	1	0
R Kulturní, zábavní a rekreační činnosti	8	4
S Ostatní činnosti	30	19
X nezařazeno..	0	0

Zdroj: <https://vdb.czso.cz/mos/>

Graf č. 7: Struktura ekonomických subjektů dle činnosti v roce 2021



Zdroj: <https://vdb.czso.cz/mos/>

Největším zaměstnavatelem zůstává firma Koramex, a. s., která má své pobočky v Tedražicích a v Čejkovech. Dalšími významnými zaměstnavateli jsou VOD Svatobor Hrádek zabývající se zemědělskou činností, Galasport, s. r. o. Tedražice vyrábějící sportovní lodě, pádla a další sportovní doplňky a Rymax Trade, s. r. o., Čejkovy zabývající se službami v oblasti stavebnictví. Tabulka č. 8 shrnuje podnikatelské subjekty podle právní formy v obci Hrádek v roce 2021.

Tabulka č. 8: Struktura podnikatelských subjektů dle právní formy v roce 2021

	Registrované podniky	Podniky se zjištěnou aktivitou
CELKEM	315	178
<b>Fyzické osoby</b>	<b>271</b>	<b>157</b>
Fyzické osoby podnikající dle živnostenského zákona	226	118
Fyzické osoby podnikající dle jiného než živnostenského zákona	13	11
Zemědělství podnikatelé	30	28
<b>Právní osoby</b>	<b>41</b>	<b>19</b>
Obchodní společnosti	10	7
Akciové společnosti	.	.
Družstva	1	1

Zdroj: <https://vdb.czso.cz/mos/>

### 3.2 Trh práce

Již od roku 2014 je trh prací celkem stabilní. Míra nezaměstnanosti je velice nízká, a to po celém území České republiky. Ani Obec Hrádek není výjimkou a nezaměstnanost je dlouhodobě na nízké úrovni. To je zásadní rozdíl oproti období před rokem 2014, kdy nezaměstnanost byla výrazně vyšší a to především v důsledku ekonomické krize v roce 2009.

Ani problematika dojíždění do zaměstnání zůstává neměnná. Nejvíce stále do práce dojíždí do jiné obce, ale v rámci okresu Klatovy. Významněji přibýlo pouze tzv. pendlerů, kteří každodenně dojíždí za prací do zahraničí, což je důsledkem blízkosti hranic s Německem a lepšímu finančnímu ohodnocení.

### 3.3 Cestovní ruch

Okolí obce a historické a přírodní zajímavosti jsou dobrou příležitostí pro rozvoj cestovního ruchu. V současné době převažuje zájem o přírodu, ale postupně se zvyšuje zájem o památky, především o vesnickou architekturu. Územně se obec nachází na ideální trase na Šumavu, která je turisticky velmi atraktivní destinací.

#### 3.3.1 Atraktivita cestovního ruchu na území obce Hrádek

Hrádek a jeho okolí nabízí řadu míst, která rozhodně stojí za navštívení. Ať už se jedná o památky nebo přírodní zajímavosti. Mezi největší turistická lákadla patří bezesporu zámek v Hrádku, který kromě restaurace a hotelu provozuje i wellness. Je možné zde pořádat svatby a jiné společenské nebo kulturní akce. Mimo to podporuje kulturní život v regionu svými akcemi, jako jsou výstavy a koncerty. Návštěvníci si mohou prostory zámku prohlédnout s průvodcem. Součástí areálu je kaple sv. Valburgy a zámecký park. V blízkosti zámeckého areálu se nově také nachází Galerie Hrádek, která byla vybudována v prostorách původní zámecké sýpky a po rekonstrukci je hojně využívána jako výstavní prostor. Dalším lákadlem patřícím pod zámecký areál je zámecká zahrada, která byla obnovena a rekultivována. V současné době je rekonstruován také bývalý zámecký pivovar.

Z Hrádku se nechá po žluté turistické značce dojít na vrch Svatobor, kde se nachází 32 m vysoká stejnojmenná rozhledna. Pro milovníky přírody se jako možnost trávení volného času jeví přírodní park Buděticko (s rozlohou 44 km<sup>2</sup>), kde se vyskytuje celá řada vzácných rostlin, nebo přírodní rezervace Zbynické rybníky, která je významnou lokalitou sloužící jako hnízdiště vodního ptactva s hojným výskytem plazů a obojživelníků.

Atraktivita cestovního ruchu v obci Hrádek shrnuje tabulka č. 9.

Tabulka č. 9: Atraktivita cestovního ruchu v obci Hrádek v roce 2022

Místní část	Název
Hrádek	Zámek s kaplí sv. Valburgy a zámecký areál
	park Blud – altánek a pěšina
	Kaple sv. Anny
	Zámecký pivovar
	Panský mlýn
	Rozhledna Svatobor

## Program rozvoje obce Hrádek (aktualizace na období 2023 – 2027)

Místní část	Název
	Pomník padlým v 1. světové válce
	Přírodní park Buděticko
Odolenov	Areál bývalých lázní s kaplí Panny Marie Pomocné
	Jalovcová stráž
Tedražice	Zámeček Tedražice
	Kostel sv. Vavřince (Zdouň)
	Pomník obětem I. sv. války
Zbynice	Kostel Zvěstování Panny Marie
	Pomník obětem 1. světové války
	Staré slovanské sídliště
	Zbynické rybníky – přírodní rezervace
Čejkovy	Kaple sv. Jana Nepomuckého
	Staré slovanské sídliště
	Staré keltské sídliště
	Pomník padlým v 1. světové válce
Čermná	Kaple Panny Marie
	Pomník obětem 1. světové války
	vrchol Vidhošť
Kašovice	zřícenina tvrze Kašovice
	pomník ruskému partyzánu

Zdroj: vlastní šetření

V tabulce č. 10 a č. 11 jsou zobrazeny cyklotrasy, vycházkové trasy v okolí obce, naučné stezky a turistické trasy. Z tabulky je patrné, že síť těchto tras je poměrně hustá a dostačující. Do budoucna by pro rozvoj cestovního ruchu bylo vhodné vybudovat cyklostezku vedoucí do Sušice, která by nahradila stávající cyklotrasu č. 305.

**Tabulka č. 10: Cyklotrasy v obci Hrádek v roce 2022**

číslo trasy	popis trasy	délka
305	Staňkov – Hlohovčice – Srbice – Koloveč – Chocomyšl – Lučice – Poleň – Věckovice – Drslavice -Tupadly – Tajanov - Klatovy - Čínov – Kydliny – Hoštice – Mochtín – Těšetiny – Hradiště – Mlázovy – Vlčkovice – Brod - Buršice – Suchá – Mladice - Ústaleč - Krutěnice - <b>Čejkovy – Zbynice – Hrádek</b> - Sušice	72 km
2031	Velhartice – Horní Staňkov – Cihelna – Svojšíce – <b>Odolenov</b> - Sušice	12 km
2078	Svojšíce - <b>Hrádek</b>	4,5 km
2080	Klatovy- Bolešiny – Myslovice – Kroměždice – Vítkovice – Plánice – Nicov – Zborovy – Velenovy – Nalžovské Hory – Sedlečko - <b>Čejkovy</b>	29 km
2084	Žichovice – Rabí – Budětice – Lipová Lhota – <b>Tedražice – Čejkovy – Zbynice - Čermná</b>	18 km
2085	<b>Čermná – Čermná kemp</b>	1 km
2091	Nalžovské Hory – Letovy – Ústaleč – <b>Čermná – Kašovice</b> – Lešišov – Pozorka - Hory Matky Boží – Drouhaveč - Velhartice	20 km
neznačená	Sušice - <b>Hrádek - Tedražice</b> - Lipová Lhota - Budětice - Rabí - Žichovice - Bešetín - Dražovice - Podmokly - Rok - Sušice	32 km

Zdroj: [www.sumavanet.cz/hradek](http://www.sumavanet.cz/hradek)



## Program rozvoje obce Hrádek (aktualizace na období 2023 – 2027)

Tabulka č. 11: Vycházkové trasy, naučné stezky a turistické trasy KČT v obci Hrádek v roce 2022

značení	popis trasy	délka	poznámka
<b>vycházkové trasy od zámku Hrádek</b>			
modrá	zámek Hrádek – přes říčku Ostružnou a železniční trať – starou lesní cestou na vyhlídku Poustka - Odolenov	4,2 km	tři naučné tabule, náročnější trasa
žlutá	zámek Hrádek – Blud – kaple sv. Anny – poté po zelené turistické až do Zbynic	3,7 km	dvě naučné tabule, nenáročná trasa
zelená	zámek Hrádek – přes říčku Ostružnou a železniční trať – polní cestou až k lesu – lomeček- Doubků skála	1,9 km	dvě naučné tabule, mírně náročná trasa
červená	zámek Hrádek – podél zámecké zdi parku k říčce Ostružné – proti proudu kolem rybníka až na fotbalové hřiště – údolím Ostružné do Kašovic – modřínový háj - tvrz	3,3 km	dvě naučné tabule, nenáročná trasa
<b>naučná stezka</b>			
-	Naučná stezka Františka Pravdy v zámeckém parku	-	-
<b>turistické trasy KČT</b>			
žlutá	Červené Dvorce - Hrádek	8 km	-
zelená	Zavlekov – Ústaleč - Sušice	17,5 km	-
červená	Makov rozc. – Velhartice - Sušice	17,7 km	-

Zdroj: [www.sumavanet.cz/hradek](http://www.sumavanet.cz/hradek)

### 3.3.2 Atraktivita turistického ruchu v okolí

V blízkosti obce Hrádek je jednou z největších atraktivit pro turisty zejména NP Šumava, který patří mezi turisticky nejoblíbenější oblasti cestovního ruchu v České republice. Ze statistických údajů návštěvnosti NP Šumava se návštěvnost od roku 1996 zvýšila o třetinu.

Mezi velmi atraktivní destinaci z hlediska cestovního ruchu patří též město Sušice s mnoha architektonickými a historickými památkami (např.: Kaple Anděla Strážce), řekou Otavou, vrchem Svatoš s rozhlednou a ostrovem Santos s lanovým parkem.

Dalšími atraktivními lokalitami cestovního ruchu v okolí obce Hrádek jsou:

- Rabí
- Dobrá Voda u Hartmanic
- Hartmanice
- Hrad Kašperk
- Hrad Velhartice
- Kostel sv. Mořice v Mouřenci u Annína (Mouřenec)
- Klatovy

### 3.3.3 Infrastruktura pro cestovní ruch

Infrastruktura pro cestovní ruch je v obci Hrádek dostatečná. Mezi nejvýznamnější ubytovací zařízení patří Zámek Hrádek, který nabízí širokou nabídku služeb včetně wellness. Na zámku je celkem 23 pokojů (49 lůžek, 11 přistýlek). Dalším ubytovacím zařízením jsou Lázně Vodolenka, které nabízejí ubytování v 7 chatkách Sasanka (1 místnost 15 m<sup>2</sup> pro 4 osoby) a v 1 samostatném pokoji s předsíní (pro 2 osoby).

Co se týče stravovacích zařízení v obci Hrádek, tak jedinou restaurací v obci je opět Zámek Hrádek. V ostatních místních částech se žádné stravovací zařízení nenachází. Občerstvit se ale lidé mohou také v Hrádku v Hospůdce u Píny nebo v Čejkovech v hostinci U Kůsů.

## 4 Infrastruktura

### 4.1 Technická infrastruktura

Z hlediska technické infrastruktury, je téměř 97 % obyvatel místní části Hrádek, Tedražice a Čermná napojeno na vodovod. Na kanalizační síť mohou být napojeny pouze obyvatelé místních částí Hrádek a Čejkovy a převážná většina napojena je. Obyvatelé ostatních místních částí si pitnou i odpadní vodu řeší sami (vlastní studny, vrty, jímky a septiky) – viz níže.

Plynofikovány jsou pouze místní části Hrádek a Tedražice, kde každý má k dispozici svoji přípojku. V ostatních částech obce není plyn zaveden. Překážkou pro udržitelnost kvalitního životního prostředí a pro čistotu ovzduší je zejména nevhodný způsob vytápění bytů a zastaralé neekologické kotle (možný zdroj znečišťující látky benzo(a)pyren). Tuhá paliva k topení stále využívá více než polovina domácností. V porovnání s celým Plzeňským krajem se jedná o nadprůměrný podíl.

#### 4.1.1 Vodovody

Místní část Čejkovy je v současné době zásobena pitnou vodou z domovních studní. Množství vody v těchto studních často nepostačuje zejména v obdobích dlouhotrvajícího sucha. Kvalita vody v Čejkovech často nevyhovuje platné vyhlášce, kterou se stanoví požadavky na pitnou vodu, z hlediska výskytu většího množství dusičnanů (50 – 70 mg/l) a bakteriologického znečištění (<http://prvak.plzensky-kraj.cz/>).

Místní část Čermná je v současné době zásobena pitnou vodou z vodovodu pro veřejnou potřebu. Vlastníkem vodovodu je obec Hrádek, poskytovatelem je Plzeňský kraj.

Obec Hrádek je v současné době zásobena z vodovodu pro veřejnou potřebu. Vodovod je ve vlastnictví obce Hrádek. V roce 2019 došlo k posílení vodních zdrojů a výstavbě nového vodojemu o kapacitě 200 m<sup>3</sup>.

Místní část Kašovice je v současné době zásobena z domovních studní. Množství vody v těchto studních je ovlivněno množstvím srážek. Během suchých měsíců se zde projevuje nedostatek vody. Kvalita vody není známa (<http://prvak.plzensky-kraj.cz/>).

Místní část Odolenov je v současné době zásobena pitnou vodou ze dvou místních vodovodů, které si spravují sami obyvatelé osady. (<http://prvak.plzensky-kraj.cz/>).

Místní část Tedražice je v současné době zásobena pitnou vodou z vodovodu pro veřejnou potřebu. Vodovod je ve vlastnictví obce Hrádek, poskytovatelem je Plzeňský kraj. Jako zdroj vody vodovodu slouží kopaná studna o vydatnosti 1,5 l/s. Prameniště je situováno na sever od místní části. Kvalita vody vyhovuje platné vyhlášce, kterou se stanoví požadavky na pitnou vodu. Pitná voda je čerpána do VDJ Tedražice 50 m<sup>3</sup>, přívodním řadem LT – DN 110 mm, délky 0,385 km. Z tohoto vodojemu je

## Program rozvoje obce Hrádek (aktualizace na období 2023 – 2027)

místní část Tedražice zásobena gravitačně pitnou vodou rozvodnými řady PVC/PE – DN 110, 90 mm, celkové délky 3,55 km (<http://prvak.plzensky-kraj.cz/>).

Místní části Zbynice a Čejkovy jsou v současné době zásobeny z domovních studní a vrtů. Množství vody v těchto studních je ovlivněno množstvím srážek. Během suchých měsíců se zde někdy projevuje nedostatek vody. Kvalita vody nevyhovuje platné vyhlášce, kterou se stanoví požadavky na pitnou vodu, z hlediska mírného překročení mezní hodnoty v ukazateli bakteriologického znečištění (<http://prvak.plzensky-kraj.cz/>).

### 4.1.2 Kanalizace

Místní část obce Hrádek – Čejkovy má vybudovanou jednotnou kanalizaci pro veřejnou potřebu. Tato kanalizace, provozovaná místní částí, nese všechny charakteristiky kanalizace dešťové, budované bezkonceptně, postupně podle možností předchozích správců území a momentálních požadavků (<http://prvak.plzensky-kraj.cz/>).

Místní část obce Hrádek – Čermná má vybudovanou jednotnou kanalizační síť. Tato kanalizace, provozovaná obcí, nese všechny charakteristiky kanalizace dešťové, budované bezkonceptně, postupně podle možností předchozích správců území a momentálních požadavků (<http://prvak.plzensky-kraj.cz/>).

Části obce Hrádek a Tedražice mají vybudovanou splaškovou tlakovou kanalizaci, která odvádí splaškové vody na centrální čistírnu odpadních vod v Hrádku o kapacitě 1000 EO. Dešťové vody jsou částečně odváděny dešťovou kanalizací a částečně systémem příkopů, struh a propustků do říčky Ostružná (<http://prvak.plzensky-kraj.cz/>).

Místní část obce Hrádek – Kašovice nemá v současnosti vybudovaný systém kanalizace pro veřejnou potřebu. Odpadní vody jsou zachycovány v bezodtokových jímkách, odkud se vyvážejí na zemědělsky využívané pozemky. Dešťové vody jsou odváděny systémem příkopů, struh a propustků do říčky Ostružná (<http://prvak.plzensky-kraj.cz/>).

Místní část obce Hrádek – Odolenov nemá v současnosti vybudovaný systém kanalizace pro veřejnou potřebu. Odpadní vody jsou zachycovány v bezodtokových jímkách, odkud se vyvážejí na zemědělsky využívané pozemky. Dešťové vody jsou odváděny systémem příkopů, struh a propustků na terén (<http://prvak.plzensky-kraj.cz/>).

Místní část obce Hrádek – Zbynice má vybudovanou jednotnou kanalizační síť. Tato kanalizace pro veřejnou potřebu, provozovaná místní částí, nese všechny charakteristiky kanalizace dešťové, budované bezkonceptně, postupně podle možností předchozích správců území a momentálních požadavků (<http://prvak.plzensky-kraj.cz/>).

### 4.1.3 Zásobování plynem

Distribuční síť zemního plynu je na území obce Hrádek stále provozována firmou RWE GasNet, s.r.o. Plynovod je zaveden pouze do místních částí Hrádek a Tedražice.

### 4.1.4 Zásobování elektrickou energií

Provozovatelem elektrické sítě v obci Hrádek zůstává ČEZ Distribuce, a.s. Zásobování elektrickou energií vychází ze současné konfigurace a rozložení napájecích bodů VN/NN.

## 4.2 Dopravní infrastruktura

### 4.2.1 Silniční doprava

Na silniční infrastrukturu připadá významná role v rozvoji celého území. Obcí Hrádek prochází silnice II. třídy č. 187, která spojuje Sušici a Nepomuk. Prochází okresy Klatovy a Plzeň-jih. Má přímé napojení na silnici I. třídy I/22, která spojuje města Domažlice, Klatovy, Horažďovice, Strakonice a Vodňany, a na silnici I. třídy I/20, která spojuje města Karlovy Vary, Plzeň, Písek a České Budějovice.

Velká část komunikací II. a III. třídy se nachází v nevyhovujícím nebo havarijním stavu, avšak vzhledem k finanční náročnosti se tento stav často nedaří zlepšit.

Problémem obce zůstává také značná intenzita dopravy na komunikaci II. třídy č. 187, která přímo Hrádkem prochází. Tato situace komplikuje plynulost dopravy v obci a zároveň je bezpečnostním rizikem pro místní obyvatelstvo. Těžko se navrhuje řešení tohoto problému. Jedinou možnou variantou je výstavba obchvatu obce. Dalším důsledkem tohoto problému je hlučnost a prašnost, které mají negativní vliv na zdraví obyvatel obce.

### 4.2.2 Železniční doprava

Z hlediska železniční dopravy je jedinou tratí, která přes danou obec vede, trať číslo 185. Trať vede z Horažďovic přes Sušici, Běšiny, Klatovy, Janovice nad Úhlavou a Kdyni do Domažlic (jednokolejná neelektrifikovaná trať). Provoz na trati byl zahájen v roce 1888. Navazujícími tratěmi na trať č. 185 jsou železniční tratě č. 190 v Horažďovicích – předměstí, která vede z Plzně do Českých Budějovic přes Nezvěstice, Nepomuk, Horažďovice, Strakonice, Ražice, Protivín, Čičenice a Dívčice, a dále trať č. 183 v Klatovech (směr Bayerisch Eisenstein DB/Železná Ruda st. hr. - Janovice nad Úhlavou - Klatovy - Plzeň hl. n.).

### 4.2.3 Dopravní obslužnost

Hrádek má dobré autobusové spojení. Obcí projíždějí následující autobusové linky:

- Sušice - Hrádek – Čejkovy - Nalžovské Hory (linka 430947),
- Sušice - Kolinec – Klatovy (linka 430 922),
- Sušice - Nalžovské Hory – Plánice – Žinkovy – Plzeň (linka 440462) – v sobotu

## Program rozvoje obce Hrádek (aktualizace na období 2023 – 2027)

O víkendech a svátcích nemají místní obyvatelé téměř žádnou možnost cestovat autobusem do dalších měst. Některé spoje mají určitá omezení a nejezdí např. během vánočních, jarních a letních prázdnin a jiný spoj naopak jede jen v tyto dny.

Na železniční trati č. 185 funguje regionální osobní doprava ve směru Klatovy – Sušice – Horažďovice. Ve směru do Horažďovic jede denně v pracovní dny celkem 11 spojů. V sobotu a v neděli jede v tomto směru 7 spojů. Do Klatov jede denně v pracovní dny celkem 11 spojů. V sobotu a v neděli 7 spojů.

### 4.2.4 Cyklistická a turistická doprava

Viz kapitola č. 3.

## 5 Vybavenost

### 5.1 Bydlení

V Hrádku nadále převládá zástavba rodinných domů nad domy bytovými, což vyplývá především z venkovského charakteru celé obce. V porovnání s Plzeňským krajem obec Hrádek stále vykazuje nadprůměrný podíl rodinných domů na celkovém počtu domů. Převážná většina bytů je obydlených a nachází se v rodinných domech.

Nejčastějším způsobem vytápění jsou stále pevná paliva, a to i přes skutečnost, že obec Hrádek je částečně plynofikována. V zimních měsících tak někdy dochází k vyššímu množství koncentrace benzo(a)pyrenu v ovzduší.

V období 2017 - 2021 byla v obci dokončena výstavba celkem 5 bytových jednotek (vč. nástaveb a příšt., domů pro seniory aj.) – viz tabulka č. 12.

Tabulka č. 12: Počet dokončených bytů v obci Hrádek v letech 2017 - 2021

	Byty celkem	v rodinných domech	v bytových domech
2017	2	1	-
2018	-	-	-
2019	2	2	-
2020	1	1	-
2021	1	1	-

Zdroj: www.czso.cz

V územním plánu je vyčleněna řada volných ploch určených pro bytovou výstavbu domů a bytů. Územní plán je schválený od roku 2006. V průběhu let proběhly změny č. 1, č. 2 a č. 3. V současné době je připravována změna č. 4.



## 5.2 Školství

V obci Hrádek se nachází základní a mateřská škola. Obě zařízení byly v roce 2017 sloučeny pod jednu příspěvkovou organizaci s názvem Základní škola a mateřská škola Hrádek u Sušice, příspěvková organizace. Součástí školy je i školní jídelna, kde se stravují žáci, děti i cizí strážníci z řad místních obyvatel. Základní škola je malotřídní školou se čtyřmi třídami, vždy dva z ročníků jsou spojené do jedné třídy. Mateřskou školu tvoří 2 třídy, jejichž kapacita je již několik let zcela naplněna. Protože je Hrádek spádovou obcí, dojíždějí sem i děti z přilehlých obcí, ale i ze Sušice, Mokrosuk, Hor Matky Boží, Břetětic a Lešišova. Navazující středoškolské vzdělání je pak nejbližší dostupné v Sušici, v Horažďovicích, v Klatovech, v Oselcích nebo ve Strakonících.

Tabulka č. 13: Školská zařízení v obci Hrádek v roce 2022

název zařízení	ulice	kapacita
Mateřská škola	Hrádek 194	54
Školní jídelna	Hrádek 73	180
Základní škola	Hrádek 73	80
Školní družina	Hrádek 73	30

Zdroj: rejstriky.msmt.cz/rejskol/

## 5.3 Zdravotnictví a sociální služby

V obci Hrádek se nevyskytuje žádné zdravotnické zařízení nebo zařízení sociálních služeb. Za těmito službami, pokud se nejedná o terénní službu, musí obyvatelé dojet do nedaleké Sušice. Nejvýznamnějším poskytovatelem terénních sociálních služeb je Oblastní Charita Sušice. Příspěvky obce na činnost této organizace činí cca 60 tis. Kč za rok.

V rámci řešení sociální problematiky byl nově zpracován Komunitní plán rozvoje sociálních služeb pro ORP Sušice pro období 2019 – 2021, v jejímž spádovém území se obec Hrádek nachází, a který řeší aktuální problémy všech obcí na území ORP.

## 5.4 Kultura, sport a občanská vybavenost

Nabídka kulturních zařízení v obci je poměrně nízká. V obci se již nenachází žádný taneční sál. Původně zde byl sál v místním hostinci U Hánů. Po uzavření a prodeji hostince je dnes z tanečního sálu prodejna. Kulturní možností je využití místní knihovny s možností připojení na veřejný internet. Za kulturní centrum lze bezesporu považovat celý zámecký areál. V zámeckém areálu je již zmíněné Muzeum Františka Pravdy a park s barokní kompozicí. Expozice muzea je sestavena z exponátů zapůjčených sušickým Muzeem Šumavy a dobových exponátů, které František Pravda prokazatelně užíval František Pravda (vlastním jménem Vojtěch Hlinka) byl kněz a vychovatel, který působil na zámku v Hrádku u Sušice a byl zároveň významným autorem knih druhé poloviny 19. století. Nově je otevřena zámecká galerie, která je využívána jako výstavní prostor. V současné době je tam při hlavní sezoně stálá expozice hraček, přičemž některé z nich si mohou návštěvníci i vyzkoušet.

## Program rozvoje obce Hrádek (aktualizace na období 2023 – 2027)

Na území obce se během roku pořádá řada akcí. Mezi ně patří výstavy a koncerty, které se konají v areálu zámku, taneční zábavy místních spolků, různé koncerty, sportovní akce a akce pro děti nebo poutě.

Z hlediska sportovního vyžití byla v roce 2021 vystavena nová školní tělocvična, která je vhodným prostorem pro aktivní pohyb. Pro pohybové aktivity dětí lze využít dětská hřiště, která se nachází téměř ve všech místních částech (chybí pouze na Čermné, v Kašovicích a v Odolenově). Dále také fotbalové hřiště (Hrádek a Čejkovy) a krytý bazén na zámku. Velký bazén s dalšími doprovodnými atrakcemi je k dispozici také v nedaleké Sušici. Problémem je i nevyhovující stav areálu TJ Sokol. Ač je Hrádek celkem velkou obcí, tak nedisponuje žádným víceúčelovým hřištěm ani tenisovými kurty. Jediné kurty, které se v obci nachází, jsou v soukromém vlastnictví. Vzhledem k zázemí Šumavy jsou zde ideální podmínky pro řadu outdoorových aktivit – pěší turistiku, nordic walking, cyklistiku, běh, sjezdové i běžecké lyžování aj.

Z hlediska občanské vybavenosti se v Hrádku nachází 2 prodejny potravin, další prodejna smíšeného zboží se nachází v Čejkovech. V ostatních místních částech není prodej potravin zajištěn. Hospody jsou v Hrádku a v Čejkovech. Ubytovat se lze v hotelu Zámek Hrádek. Jiné ubytování se v obci nenachází. Z další občanské vybavenosti je zde nádraží, pošta, knihovna, mateřská škola a základní škola (pouze 1. stupeň). Nejbližší zdravotnické zařízení a čerpací stanice se nachází v Sušici. V Hrádku je také zajištěna pečovatelská služba pro staré občany, kterou zajišťuje Oblastní charita Sušice.

## 6 Životní prostředí

### 6.1 Stav životního prostředí

I stav životního prostředí v obci Hrádek zůstává na setrvalé úrovni. Stále se jedná o vcelku vyváženou krajinu, technické objekty v relativním souladu s přírodními strukturami, s nižší potřebou energo-materiálních vkladů.

Setrvalý je i stav ovzduší, jelikož se v obci Hrádek vyskytuje pouze jeden podnik, který by mohl přesáhnout imisní limit stanovený pro znečišťující látky. Jedná se o Výrobní obchodní družstvo Svatobor, které chová v Tedražicích intenzivně skot.

Dle projektu „Vyhodnocení jakosti povrchových vod v profilech sledování“ byla jakostní třída vodního toku Ostružná vyhodnocena jako střední. Veškeré vodní toky na území obce Hrádek byly dle nařízení vlády č. 71/2003 Sb., zařazeny do skupiny lososové vody. Oblast je dále citlivá na živiny (<http://heis.vuv.cz>). V okolí vodního toku Ostružná je vytyčeno záplavové území 100leté vody ([www.dibavod.cz](http://www.dibavod.cz)).

Na území se nacházejí půdy bez významného ohrožení větrnou erozí. Není však vyvrácena lokální ohroženost na hůře exponovaných polích. Co se týče vodní eroze, tak se na území obce Hrádek nacházejí i silně náchylné a nejnáchylnější půdy, a to především v okolí místní části Tedražice (<http://geoportal.vumop.cz/>).

## Program rozvoje obce Hrádek (aktualizace na období 2023 – 2027)

Určité riziko pro životní prostředí představují staré ekologické zátěže. Na území obce Hrádek se stále 4 z nich nachází (<http://mapy.kr-plzensky.cz>). Podrobněji jsou popsány v tabulce č. 14.

**Tabulka č. 14: Staré ekologické zátěže na území obce Hrádek v roce 2022**

Název	k.ú.	Předmět činnosti	Současné využití	Rozsah zátěže	Celkové riziko	Majitel	Záplavové území	odhad nákladů na náprav. opatření	Poznámka
ČP PHM ZD Čejkovy	Čejkovy	zemědělská výroba, provoz ČS PHM	zemědělská výroba	bodový	nízké	VOD Svatobor Hrádek	ne	1000000	ČS PHM není v provozu, do budoucna se předpokládá její likvidace
Skládka Hrádek u Sušice	Hrádek u Sušice	skládkování agrochemikálií	ukončení skládkování	plošný	vysoké	Obec Hrádek	ne	500000	V polovině 80. let byly silně kontaminovány 2 zdroje pro obec Hrádek a cca 10 dalších studní. Kontaminace pochází z provozovny firmy ACHP, a. s., Sušice (vylévání jímek s pesticidy, oplachy techniky). Menší koncentrace antrazinu se nachází dodnes.
ČP PHM ZD Hrádek u Sušice	Hrádek u Sušice	zemědělská výroba, provoz ČS PHM	zemědělská výroba, provoz ČS PHM	bodový	nízké	VOD Svatobor Hrádek	ne	100000	ČS PHM je v provozu
Skládka Tedražice	Tedražice	skládková činnost - odpad ze SOLO Sušice, KO	ukončení skládkování	bodový	nízké	Pozemko vý fond, soukromí vlastníci	ano	0	Původní skládka se nacházela na obou březích Tedražického potoka. Je neoplocená, v terénu špatně identifikovatelná . K divokému skládkování nedochází.

Zdroj: <http://geoportal.plzensky-kraj.cz/>

## 6.2 Ochrana životní prostředí

Dle zákona ČNR č. 114/1992 Sb., o ochraně přírody a krajiny, ve znění pozdějších předpisů, se ochrana na území obce Hrádek provádí v tomto rozsahu:

- Přírodní rezervace;
- Přírodní park;
- Územní systém ekologické stability;
- Památné stromy;
- Evropsky významné lokality.

Přírodní rezervace Zbynické rybníky byla vyhlášena 20. 12. 1992. Má rozlohu 38,93 ha a tvoří ji dva rybníky, Velká Strana a Malá Strana s okolními mokřady. Je zde významné hnízdiště vodního a mokřadního ptactva. Pravidelně tu hnízdí husa velká, potápka roháč, lyska černá, polák chocholačka a mnoho jiných. Z menších druhů je to strnad rákosní. Králem je tady zcela jistě moták pochop. Nelze opominout významné společenství měkkýšů a hojný výskyt obojživelníků a plazů ([www.turistika.cz](http://www.turistika.cz)).

Na území Hrádku zasahuje Přírodní park Buděticko. Byl vyhlášen v roce 1994 a rozkládá se na území o velikosti 44 km<sup>2</sup>. Území parku se rozkládá mezi městem Sušice, obcemi Žichovice, Bojanovice, Vlkonice, Otěšín, Čejkovy, Zbynice a Hrádek u Sušice. Buděticko zahrnuje 2 geomorfologicky odlišná území. Jihovýchodní část zasahuje do Pošumavského krasu. Vápencové vrchy dávají krajině charakteristický ráz a vyskytuje se na nich řada druhů vzácných a zákonem chráněných rostlin. Nejceněnějšími lokalitami jsou vrchy Čepičná a Chanovec. Na západě, severozápadě a severu převládají v geologickém podloží ruly a křemenné diority, které určují odlišný charakter vegetace. Převažují zde acidofilní doubravy.

V roce 2004 byla vyhlášena Evropsky významná lokalita Ostružná. Předmětem ochrany je lokalita výskytu mihule potoční.

Dále se v obci nachází 4 památné stromy. Jejich popis se nachází v tabulce č. 15.

Tabulka č. 15: Památné stromy na území obce Hrádek v roce 2022

Název	Typ objektu	Datum vyhlášení	obec/katastr. území	Poznámka
Hrádecká lípa	Jednotlivý strom	26. 5. 1978	Hrádek u Sušice	na návrší u sochy sv. J. Nepomuckého, vpravo od silnice ze Sušice do Hrádku
Hrádecký dub	Jednotlivý strom	27. 5. 1978	Hrádek u Sušice	u Mlýnského rybníka
Lípa srdčitá u kostela na Zdouni	Jednotlivý strom	7. 11. 2005	Tedražice	vně zdi u kostela na Zdouni
Lípa velkolistá u kostela na Zdouni	Jednotlivý strom	8. 11. 2005	Tedražice	vně zdi kostela na Zdouni u vchodu na hřbitov

Zdroj: <http://drusop.nature.cz/>

Územní systém ekologické stability krajiny (ÚSES) je vzájemně propojený soubor přirozených i pozměněných, avšak přírodě blízkých ekosystémů, které udržují přírodní rovnováhu. Rozlišuje se nadregionální, regionální a místní systém ekologické stability. Ochrana ÚSES zahrnuje skladebné prvky regionálního a nadregionálního významu, jako jsou nadregionální biokoridory, regionální biokoridory, nadregionální biocentra a regionální biocentra a skladebné prvky místního významu: generely, dílčí generely a místní prvky ÚSES. Územím obce Hrádek prochází zejména regionální biokoridor K113 – Kašovice, regionální biokoridor Černava – Čepičná a nachází se zde regionální biocentrum Kašovice. Na území dále okrajově zasahuje nadregionální biokoridor kolem řeky Otava.

### 6.3 Odpadové hospodářství

Obce jsou samosprávnými celky, které mají širokou míru pravomocí v nastavení svého systému odpadového hospodářství a v oblasti nakládání s odpady. [Novelou zákona o odpadech č. 229/2014 Sb.](#), § 17, odstavec 3, dostaly obce povinnost zajistit místa pro odkládání veškerého komunálního odpadu produkovaného fyzickými nepodnikajícími osobami na jejím katastrálním území. Obec je povinna zajistit místa pro oddělené soustředování složek komunálního odpadu, minimálně nebezpečných odpadů, papíru, plastů, skla, kovů a biologicky rozložitelných odpadů. Rozsah a způsob upřesnilo Ministerstvo životního prostředí ve [vyhlášce č. 321/2014 Sb.](#), o rozsahu a způsobu zajištění odděleného soustředování složek komunálních odpadů. V případě bioodpadů vyhláška stanovuje povinnost obcí zajistit místa pro oddělený sběr bioodpadů, a to minimálně v období od 1. dubna do 31. října každého roku. Je na obcích, aby si určily, jak budou sběr provádět, zda pomocí kontejnerů na sběrných dvorech, zda si postaví tzv. malá zařízení (malá kompostárna s omezenou kapacitou) nebo zda budou bioodpady sbírat do nádob či pytlů a odvézt ke zpracovateli. Povinnost je splněna i tehdy, je-li v obci zaveden systém komunitního kompostování, ovšem musí být v rámci něho možné odevzdat veškeré rostlinné zbytky z údržby zeleně a zahrad vznikající na území obce.

Veškeré odpady odváží společnost Pošumavská odpadová s. r. o., která vznikla sloučením odpadového hospodářství Klatov a Sušice v roce 2015, a ve které má obec Hrádek procentuální podíl. V obci Hrádek se nevyskytuje žádný sběrný dvůr ani sběrné místo. Nejbližší se tato místa nachází ve městě Sušice, Kolinec, Žichovice a Kašperské Hory. V Sušici dále funguje výkupna kovů a třídící linka. Problém je, po již zmíněné novele zákona o odpadech, nakládání s biologicky rozložitelným komunálním odpadem. V obci ani v okolí žádné zařízení pro nakládání s takovým odpadem nefunguje.

## 7 Správa obce

### 7.1 Obecní úřad a kompetence obce

Obec Hrádek vznikla jako územní samosprávná jednotka, v souladu s tehdy platným zákonem o obcích č. 367/1990 Sb., ke dni 23. 11. 1990. Zákon č. 367/1990 Sb. o obcích byl zrušen novým zákonem o obcích – č. 128/2000 Sb. Posláním obce je zajištění veřejné správy na svém území, případně výkon státní správy v územním obvodu, za podmínek stanovených zákonem (zejména hlava sedmá Ústavy ČR, a §§ 35-66 zák. č. 128/2000 Sb., v platném znění o obcích).



## Program rozvoje obce Hrádek (aktualizace na období 2023 – 2027)

Základní informace o obecním úřadu platné k roku 2022 jsou v tabulce č. 16.

Tabulka č. 16: Základní informace o Obecním úřadu Hrádek v roce 2022

<b>Adresa</b>	Hrádek 78, 342 01 Sušice
<b>Starosta</b>	František Vozka
<b>Místostarosta</b>	Mgr. Jaroslav Pavelec
<b>Ekonomka</b>	Hana Wudyová
<b>Administrativa</b>	Ing. Jana Švecová
<b>Technik</b>	Čeněk Šebesta
<b>Zastupitelstvo</b>	Adamec Tomáš Holubová Monika Ing. Klečková Ivana Mgr. Klíma Michal Ing. Kutil Josef Ing. Lísová Jitka Ing. Pavelec Jaroslav Mgr. Pena Jiří Řezanková Danuše Šašková Šárka Mgr. Václ Pavel Valdman František Vozka František Vrba Stanislav Mgr. Zelený Stanislav Ing.
<b>Rada</b>	Vozka František – starosta Pavelec Jaroslav Mgr. – místostarosta Klíma Michal Ing. – člen Pena Jiří – člen Václ Pavel - člen
<b>Úřední hodiny</b>	Pondělí: 7:00 – 11:30 a 12:00 – 17:00 Středa: 7:00 – 11:30 a 12:00 – 16:00 Starosta: pondělí 14.30 - 17.00, Místostarosta: středa 14.30 - 17.00
<b>IČO</b>	00255530
<b>DIČ</b>	CZ00255530, od 1. 7. 2011 je obec plátcem DPH
<b>Bankovní spojení</b>	3424351/0100

Zdroj: [www.sumavanet.cz/ouhradek](http://www.sumavanet.cz/ouhradek)

Obec je zřizovatelem 2 příspěvkových organizací:

### Obecní lesy Hrádek

Hrádek 78, 342 01 Sušice

IČ: 47731460

vedoucí: Milan Sopek

telefon: 376 508 128 (kancelář), 376 594 383 (pila Čermná)

mobil: 739 633 988

e-mail: [lesy.hradek@centrum.cz](mailto:lesy.hradek@centrum.cz)

webové stránky: <https://www.lesy-hradek.cz/>

Příspěvková organizace obce Hrádek, vznikla 1. 4. 1993. Nejvyšší institucí pro Obecní lesy Hrádek je obecní zastupitelstvo. Obecní lesy Hrádek jsou zpracovatelem jehličnaté a omezeně listnaté

## Program rozvoje obce Hrádek (aktualizace na období 2023 – 2027)

kulatiny z vlastní produkce nabízí výrobu a prodej: stavební řezivo, truhlářské řezivo, paletové hranolky, přířezy, hranoly, krovy (do 8 m délky), řezivo pro lepený program, hranoly pro výrobu oken. Výroba řeziva je prováděna na pásové a rozmítací pile.

### **Základní škola a mateřská škola Hrádek u Sušice, příspěvková organizace**

Hrádek 73, 342 01 Sušice

IČ: 61785300

ředitelka: Mgr. Ivana Klečková

telefon: 376 508 517

mobil: 739 633 988

e-mail: [skola@hradekususice.cz](mailto:skola@hradekususice.cz), [skola.hradek@seznam.cz](mailto:skola.hradek@seznam.cz)

webové stránky: <https://www.hradekususice.cz/skola>

### Zastupitelstvo obce zřídilo a zvolilo 2 výbory:

**Finanční výbor** (předkládá zastupitelstvu návrh, změny a vyhodnocení rozpočtu, provádí kontroly finančního hospodaření obce a příspěvkových organizací). Výbor funguje ve složení:

Ing. Monika Holubová - předseda, dalšími členy jsou Mgr. Stanislav Vrba a Ing. Jindra Přerostová.

**Kontrolní výbor** (kontroluje plnění usnesení zastupitelstva a rady, dodržování právních předpisů ostatními výbory a obecním úřadem na úseku samostatné působnosti). Výbor funguje ve složení:

Ing. Stanislav Zelený - předseda, dalšími členy jsou Stanislav Karas a Danuše Řezanková.

### Rada obce zřídila a zvolila 3 komise:

**Komise pro rozvoj obce** řeší složitější prodeje pozemků, projednávání některých stížností, podněty ve věcech urbanistického rozvoje obce a stavebních záležitostech)

Složení: předseda Ing. František Míka, dalšími členy této komise jsou Ing. Pavel Zdeněk, Josef Urban, František Valdman, Ing. Jaroslav Prexl, Ing. Stanislav Zelený, Mgr. Zdeněk Blažek, Aleš Turek a Bc. Pavel Míka.

**Komise pro občanské záležitosti** (sledování životních jubileí občanů, podněty do zpravodaje, osobní návštěvy občanů při příležitosti jejich životního jubilea)

Složení: předsedkyní komise je Ilona Pavlatová, dalšími členy jsou Jitka Lísová, Čeněk Šebesta, Ing. Eva Míková, Marie Marcová, Ing. Michal Klíma a Jiří Pena.

**Komise kulturní** (pořádání kulturních a sportovních akcí)

Složení: předsedkyní komise je Mgr. Ivana Klečková, dalšími členy této komise jsou Mgr. Šárka Šašková, Ing. Jitka Lísová, Tomáš Adamec a Michaela Fremundová DiS.

## 7.2 Hospodaření obce

Podle schváleného závěrečného účtu obce činily k 31. 12. 2021 celkové příjmy 38 027 tis. Kč a celkové výdaje 43 655 tis. Kč.

## 7.3 Bezpečnost

Přesné údaje v oblasti kriminality v posledních letech nejsou dostupné, ale kriminalita v území SO ORP Sušice byla vždy vyhodnocována jako nízká, a to jak násilná trestná činnost, tak i krádeže a podobně.

## 7.4 Vnější vztahy a vazby

Členství obce v organizacích a sdruženích:

- Zájmové sdružení právnických osob Střední Pošumaví
- Místní akční skupina Pošumaví, z. s.
- Euroregion Šumava Jihozápadní Čechy

Hrádek doposud nenavázal partnerství s žádnou obcí ani regionem v zahraničí.

## 8 SWOT analýza

Silné stránky	Slabé stránky
<ol style="list-style-type: none"> <li>1. Nízký index stáří</li> <li>2. Růst počtu obyvatel od roku 1997</li> <li>3. Jedno z nejméně imisně zatížených území z hlediska většiny hlavních škodlivin v ovzduší (žádné zvláště velké zdroje znečišťování ovzduší, málo velkých zdrojů)</li> <li>4. Čistota ovzduší</li> <li>5. Lokalita v blízkosti NP Šumava</li> <li>6. Vysoký podíl rodinných domů</li> <li>7. Dostatečná kapacita ubytovacích zařízení</li> <li>8. Vysoká zaměstnanost v primárním sektoru</li> <li>9. Široká nabídka atraktivit cestovního ruchu</li> </ol>	<ol style="list-style-type: none"> <li>1. Nízká vzdělanost obyvatel</li> <li>2. Nedostatečná plynofikace</li> <li>3. Havarijní stav komunikací III. třídy a nedobrý úsek silnice II. třídy č. 187</li> <li>4. Značná intenzita dopravy na silnici II. třídy č. 187</li> <li>5. Absence kompostárny</li> <li>6. Vysoký podíl vytápění domácností tuhými palivy</li> <li>7. Absence zařízení pro poskytování sociálních služeb</li> <li>8. Chybí zdravotnické zařízení</li> <li>9. Chybí zařízení pro aktivní sportovní vyžití (tělocvična, víceúčelové hřiště)</li> <li>10. Malý počet malých a středních podniků a mikropodniků</li> <li>11. Špatná dostupnost státní správy (zrušení finančního úřadu a katastrálního úřadu v Sušici)</li> <li>12. Nízká nabídka kulturních zařízení</li> <li>13. Absence cyklostezky do Sušice</li> </ol>
Příležitosti	Hrozby
<ol style="list-style-type: none"> <li>1. Lokální rozvojová osa Klatovy – Sušice – Horažďovice</li> </ol>	<ol style="list-style-type: none"> <li>1. Demografické stárnutí obyvatelstva</li> <li>2. Rozvoj sociálně vyloučených lokalit</li> </ol>

## Program rozvoje obce Hrádek (aktualizace na období 2023 – 2027)

2. Výstavba obchvatu	3. Vodní eroze půd
3. Přírodní park Buděticko jako atraktivita cestovního ruchu	4. Záplavové území 100leté vody
4. Výstavba cyklostezky do Sušice jako udržitelná forma dopravy	5. Staré ekologické zátěže
5. Spolupráce s blízkým městem Sušice	6. Znečištění ovzduší benzo(a)pyrenem
6. Užší spolupráce s okolními obcemi v regionu při řešení společných problémů	7. Ubývání kvalifikovaných pracovních míst
7. Výstavba víceúčelového hřiště	8. Odchod kvalifikované pracovní síly mimo obec
8. Výstavba tělocvičny	9. Rušení spojů veřejné dopravy
9. Zámek Hrádek jako kulturní centrum obce	10. Ohrožení lesů kůrovcovou kalamitou
10. Podpora zájmových aktivit a spolkového života v obci	11. Neustálý pokles hladiny spodní vody a ohrožení zdrojů pitné vody
11. Rekonstrukce MŠ a ZŠ	12. Zánik spolkového života
12. Využívání dotačních zdrojů	13. Ohrožení suchem

## 9 Návrhová část

Program rozvoje obce Hrádek i všechny jeho aktualizace jsou základním koncepčním rozvojovým dokumentem, podle kterého se bude řídit rozvoj obce v uvedeném období. Jde o ucelený integrovaný rozvojový dokument, vztahující se na území působnosti obce. Nastavení návrhové části vychází ze zjištěných potřeb obce, které byly identifikovány v analytické části na základě analýz statistických dat i výsledků terénních šetření.

### 9.1 Vize

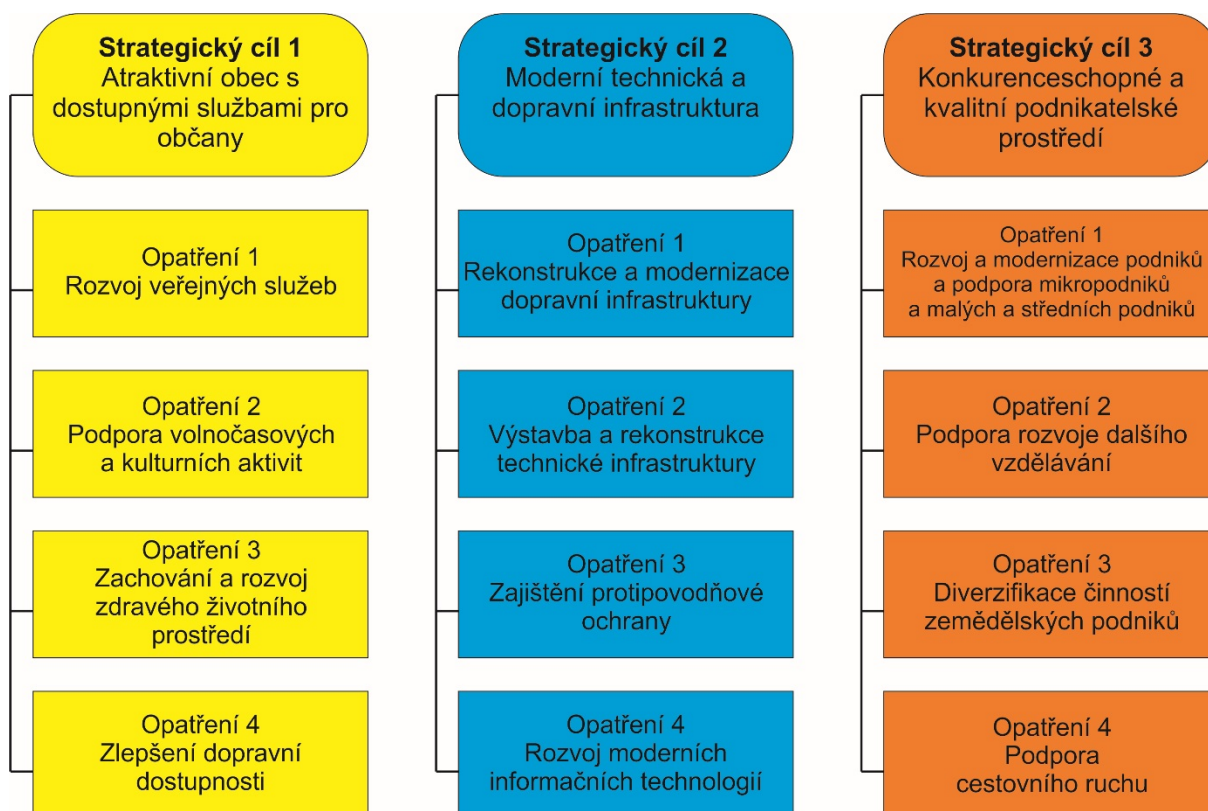
Vize představuje dlouhodobou představu o budoucnosti obce, o tom, jak se bude obec měnit a zlepšovat. Časový horizont vize je v rozmezí 10 – 20 let. Strategická vize obce je definována zejména na základě výsledků a závěrů analytické části. Jako vizi rozvoje na příštích 10 až 20 let si obec stanovila:

**Obec Hrádek je ideální místo pro bohatý a šťastný život. Obec a okolí se může pyšnit zdravým a čistým životním prostředím, které napomáhá ke zdravému životu lidí. Dopravní ani technická infrastruktura není limitujícím faktorem pro rozvoj obce ze všech stran. Obyvatelé mají zajištěny veřejné služby na úrovni 21. století a nikdo z nich není sociálně vyloučen. Obec je jak v regionálním tak v nadregionálním měřítku ekonomicky konkurenceschopná. Celé území obce Hrádek je vyhledávaným cílem pro trávení volného času turistů, kteří mají zajištěny základní i doplňkové služby.**

### 9.2 Dlouhodobé strategické cíle, opatření a aktivity

K plnění vize si obec stanovila několik dlouhodobých strategických cílů, které odpovídají výsledkům SWOT analýzy a připomínkám a podnětům shromážděným při projednání analytické i návrhové části. Strategické cíle budou plněny pomocí stanovených opatření a aktivit.

**Strategické cíle a opatření:**



**9.3 Popis definovaných cílů a opatření**

**Strategický cíl 1 Atraktivní obec s dostupnými službami pro občany**

Důležitým předpokladem pro další rozvoj obce je zabránit zejména kvalifikovaným a mladým lidem odchodu ze své domoviny do měst či zahraničí. Cílem je tedy zajistit občanům kvalitní a spokojený život v obci. K plnohodnotnému životu je v první řadě zapotřebí dostupnost kvalitních veřejných služeb. Pro sociální a kulturní vzestup lidí je důležité nabídnout jim smysluplné využití jejich volného času. To platí zejména pro děti a mládež jako alternativu k bezcílnému trávení času na ulici s rizikem patologického a protiprávního jednání. Kvalitu života též ovlivňuje stav životního prostředí. Právo na příznivé životní prostředí je s každým člověkem bytostně spjata. Jsme ovlivněni tím, kde a jak žijeme. Jedním z hlavních cílů rozvoje obce je tedy také ochrana a zajištění kvalitního prostředí pro život obyvatel. Dalším faktorem, který ovlivňuje kvalitu života, je dopravní dostupnost. Ovlivňuje mimo jiné také rozvojový potenciál obce, dále má vliv na rozvoj velké části hospodářských aktivit i cestovního ruchu.

V návaznosti na analytickou část vzešla následující rozvojová opatření:

- Opatření 1 Rozvoj veřejných služeb
- Opatření 2 Podpora volnočasových a kulturních aktivit
- Opatření 3 Zachování a rozvoj zdravého životního prostředí

## Program rozvoje obce Hrádek (aktualizace na období 2023 – 2027)

- Opatření 4 Zlepšení dopravní dostupnosti

### Strategický cíl 2 Moderní technická a dopravní infrastruktura

Úroveň vybavenosti technickou a dopravní infrastrukturou zásadně ovlivňuje kvalitu života obyvatel v obci a má vliv na sociální, kulturní, demografické, zdravotní, ale i ekonomické a environmentální aspekty dalšího rozvoje. Problémy obce v oblasti technické infrastruktury se týkají především kvality povrchu komunikací, čištění odpadních vod, napojení obyvatelstva na veřejný vodovod a nedostatečného zapojení do využívání moderních informačních a komunikačních technologií. Cílem je dosáhnout na území obce v oblasti infrastruktury rovnovážného stavu, kdy bude zabezpečena jak kvalitní dopravní obslužnost a dobrý technický stav pozemních komunikací, tak odpovídající napojení obyvatelstva a nemovitostí na všechny inženýrské sítě. Dalším cílem je rozvoj vybavení obce, podnikatelských subjektů, úřadů a obyvatelstva v oblasti komunikačních a informačních technologií a rozvoj jejich využívání. Pro bezpečnost občanů musí docházet k zajištění vhodné a přírodě blízké protipovodňové ochrany a včasného varování obyvatelstva.

V návaznosti na analytickou část vzešla následující rozvojová opatření:

- Opatření 1 Rekonstrukce a modernizace dopravní infrastruktury
- Opatření 2 Výstavba a rekonstrukce technické infrastruktury
- Opatření 3 Zajištění protipovodňové ochrany
- Opatření 4 Rozvoj moderních informačních technologií

### Strategický cíl 3 Konkurenceschopné a kvalitní podnikatelské prostředí

Obec Hrádek není typicky průmyslově založenou obcí. Tradici zde má spíše zemědělství a služby, lehký a střední průmysl a velké podniky jsou soustředěny v ekonomickém centru regionu – Sušici. Díky poměrně vysokému počtu turistických atraktivit je zřejmé, že rozvoj v oblasti podnikání bude spojen především s cestovním ruchem. Zájem obce o rozvoj podnikání je třeba podpořit dostatkem informací, poradenstvím a možnostmi rekvalifikace a dalšího vzdělávání. Cílovým stavem je rozvoj podnikatelské základny a navazující prosperita obce, která bude tvořit základ pro příjemný život jak obyvatel obce, tak pro spokojenost návštěvníků.

V návaznosti na analytickou část vzešla následující rozvojová opatření:

- Opatření 1 Rozvoj a modernizace podniků a podpora mikropodniků a malých a středních podniků
- Opatření 2 Podpora rozvoje dalšího vzdělávání
- Opatření 3 Diverzifikace činností zemědělských podniků
- Opatření 4 Podpora cestovního ruchu



## Program rozvoje obce Hrádek (aktualizace na období 2023 – 2027)

### 9.4 Rozvojové aktivity

Rozvojová aktivita představuje již konkrétní projekt nebo činnost (soubor činností) vedoucí k naplnění příslušných definovaných opatření obce.

#### Strategický cíl 1 Atraktivní obec s dostupnými službami pro občany

##### Opatření 1 Rozvoj veřejných služeb

Název projektu	Předkladatel projektu	Předběžný rozpočet projektu	Zdroje financování	Období realizace
Rekonstrukce Základní školy Hrádek u Sušice a její využití Pro celoživotní vzdělávání	Obec Hrádek	60 000 000 Kč	Rozpočet/dotace	2023 - 2027
Vybudování nové počítačové učebny a dovybavení školy IT a digitálními technologiemi včetně stavebních úprav a zařízení	Obec Hrádek	15 000 000 Kč	Rozpočet/dotace	2024 - 2027
Rekonstrukce budovy MŠ	Obec Hrádek	2 000 000 Kč	Rozpočet/dotace	2023 – 2027
Výměna vzduchotechniky ve školní jídelně	Obec Hrádek	1 500 000 Kč	Rozpočet/dotace	2023 – 2027
Zajištění bezbariérovosti ZŠ	Obec Hrádek	2 000 000 Kč	Rozpočet/dotace	2023 – 2027
Obnova areálu ZŠ a MŠ	Obec Hrádek	3 500 000 Kč	Rozpočet/dotace	2023 – 2027
Vybudování venkovního školního sportovního hřiště	Obec Hrádek	5 000 000 Kč	Rozpočet/dotace	2023 – 2027
Dovybavení technikou JSDHO	Obec Hrádek	5 000 000 Kč	Rozpočet/dotace	2023 – 2027
Oprava hřbitovní zdi na Zdouni	Obec Hrádek	2 000 000Kč	Rozpočet/dotace	2023
Oprava hřbitovní zdi ve Zbynicích	Obec Hrádek	2 000 000 Kč	Rozpočet/dotace	2023
Oprava a údržba drobných sakrálních staveb	Obec Hrádek	2 000 000 Kč	Rozpočet/dotace	2023 – 2027
Rekonstrukce bytových domů v Hrádku	Obec Hrádek	2 000 000 Kč	Rozpočet/dotace	2023 – 2027
Aktualizace územního plánu	Obec Hrádek	1 000 000 Kč	Rozpočet/dotace	2023 – 2027

##### Opatření 2 Podpora volnočasových a kulturních aktivit

Název projektu	Předkladatel projektu	Předběžný rozpočet projektu	Zdroje financování	Období realizace
Odolenka – místo pro setkávání	Obec Hrádek	500 000 Kč	Rozpočet/dotace	2023 – 2027
Vybudování zázemí pro pořádání kulturních akcí	Obec Hrádek	200 000 Kč	Rozpočet/dotace	2023 – 2027

### Program rozvoje obce Hrádek (aktualizace na období 2023 – 2027)

Název projektu	Předkladatel projektu	Předběžný rozpočet projektu	Zdroje financování	Období realizace
Rozšiřovat nabídku aktivního trávení volného času pro mládež, dospělé a seniory	Obec Hrádek	1 000 000 Kč	Rozpočet/dotace	2023 – 2027
Rozšiřovat nabídku koncertů, přednášek, besed a kulturních akcí v obci a pokračovat v již tradičních akcích	Obec Hrádek	500 000 Kč	Rozpočet	2023 – 2027
Pořádání literárních a dalších soutěží pro mládež	Obec Hrádek	200 000 Kč	Rozpočet	2023 – 2027

### Opatření 3 Zachování a rozvoj zdravého životního prostředí

Název projektu	Předkladatel projektu	Předběžný rozpočet projektu	Zdroje financování	Období realizace
Revitalizace Mlýnského rybníka v Hrádku (1,9 ha)	Obec Hrádek	30 000 000 Kč	Rozpočet/dotace	2023 – 2027
Revitalizace anglického parku v Bludu v Hrádku	Obec Hrádek	2 000 000 Kč	Rozpočet/dotace	2023 – 2027
Pořízení komunální techniky pro údržbu zeleně	Obec Hrádek	3 000 000 Kč	Rozpočet/dotace	2023 – 2027
Optimalizace sběru a třídění odpadů v obci	Obec Hrádek	1 000 000 Kč	Rozpočet/dotace	2023 – 2027
Revitalizace lesa a lesních cest <ul style="list-style-type: none"> <li>- pořízení techniky na údržbu lesů</li> <li>- zalesňování lesních ploch a nových ploch</li> <li>- rekonstrukce lesních cest</li> </ul>	Obec Hrádek Obecní lesy Hrádek	10 000 000 Kč	Rozpočet/dotace	2023 – 2027
Obnova vodních nádrží pro zadržování vody v krajině	Obec Hrádek	3 000 000 Kč	Rozpočet/dotace	2023 – 2027
Výsadba ovocných stromů v intravilánu obce	Obec Hrádek	500 000 Kč	Rozpočet/dotace	2023 – 2027
Obnova starých venkovských cest	Obec Hrádek	3 000 000 Kč	Rozpočet/dotace	2023 – 2027
Péče o významné stromy a obecní zeleň	Obec Hrádek	1 000 000 Kč	Rozpočet/dotace	2023 – 2027
Obnova a rekonstrukce polních cest <ul style="list-style-type: none"> <li>- obnova polní cesty Hrádek – Lešišov pro pěší účely (k.ú. Hrádek p.č. 860/10, 860/3, 1271/23, 825/36, 825/41, 1271/19,</li> </ul>	Obec Hrádek	4 000 000 Kč	Rozpočet/dotace	2023 – 2027

## Program rozvoje obce Hrádek (aktualizace na období 2023 – 2027)

1271/17, 1271/16, 872/3,  
870/1, 1271/1, 1271/8,  
1271/5 a 1271/6)

### Opatření 4 Zlepšení dopravní dostupnosti

Název projektu	Předkladatel projektu	Předběžný rozpočet projektu	Zdroje financování	Období realizace
Vybudování cyklostezky pro cyklistickou dopravu Sušice – Hrádek	Obec Hrádek	30 000 000 Kč	Rozpočet/dotace	2023 – 2027
Výstavba cyklostezky od konce obce Hrádek k fotbalovému hřišti	Obec Hrádek	1 500 000 Kč	Rozpočet/dotace	2023 – 2027

## Strategický cíl 2 Moderní technická a dopravní infrastruktura

### Opatření 1 Rekonstrukce a modernizace dopravní infrastruktury

Název projektu	Předkladatel projektu	Předběžný rozpočet projektu	Zdroje financování	Období realizace
Rekonstrukce mostu na MK v Hrádku „V Drahách“	Obec Hrádek	8 000 000 Kč	Rozpočet/dotace	2023 – 2027
Rekonstrukce mostu na MK v Hrádku u Mlýnského rybníku	Obec Hrádek	1 000 000 Kč	Rozpočet/dotace	2023 – 2027
Rekonstrukce lávky za obecním úřadem v Hrádku	Obec Hrádek	3 000 000 Kč	Rozpočet/dotace	2023 – 2027
Rekonstrukce Selské ulice – vybudování dešťové kanalizace, rekonstrukce komunikace + Výstavba chodníku ze Selské ulice k MŠ	Obec Hrádek	9 000 000 Kč	Rozpočet/dotace	2023 – 2027
Rekonstrukce místních komunikací v obci	Obec Hrádek	30 000 000 Kč	Rozpočet/dotace	2023 – 2027
Výstavba chodníků v Hrádku podél rekonstruované silnice II/187 - dokončení	Obec Hrádek	4 000 000 Kč	Rozpočet/dotace	2023 – 2027
Výstavba chodníků v Tedražicích	Obec Hrádek	10 000 000 Kč	Rozpočet/dotace	2023 – 2027

### Opatření 2 Výstavba a rekonstrukce technické infrastruktury

Název projektu	Předkladatel projektu	Předběžný rozpočet projektu	Zdroje financování	Období realizace
Vodovod Tedražice – rekonstrukce vodojemu	Obec Hrádek	1 500 000 Kč	Rozpočet/dotace	2023 – 2027
Vodovod Čermná –	Obec Hrádek	1 000 000 Kč	Rozpočet/dotace	2023 – 2027

## Program rozvoje obce Hrádek (aktualizace na období 2023 – 2027)

rekonstrukce vodojemu				
Obnova technologií na ČOV v Hrádku	Obec Hrádek	5 000 000 Kč	Rozpočet/dotace	2023 – 2027
Realizace rozvojové zóny BH6 pro výstavbu RD v Hrádku	Obec Hrádek	20 000 000 Kč	Rozpočet/dotace	2023 – 2027
Realizace rozvojové zóny BH5 pro výstavbu RD v Hrádku	Obec Hrádek	15 000 000 Kč	Rozpočet/dotace	2023 – 2027
Realizace rozvojové zóny BČ3 pro výstavbu RD v Čejkovech	Obec Hrádek	3 000 000 Kč	Rozpočet/dotace	2023 – 2027

### Opatření 3 Zajištění protipovodňové ochrany

Název projektu	Předkladatel projektu	Předběžný rozpočet projektu	Zdroje financování	Období realizace
Protipovodňová opatření	Obec Hrádek	3 000 000 Kč	Rozpočet/dotace	2023 – 2027

## Strategický cíl 3 Konkurenceschopné a kvalitní podnikatelské prostředí

### Opatření 1 Rozvoj a modernizace podniků a podpora mikropodniků a malých a středních podniků

Název projektu	Předkladatel projektu	Předběžný rozpočet projektu	Zdroje financování	Období realizace
Rozšiřování lesů a podpora zaměstnanosti v lese i na pile, boj s kůrovcem, obnova lesních cest a lesů	Obecní Lesy Hrádek Obec Hrádek	5 000 000 Kč	Rozpočet/dotace	2023 – 2027

### Opatření 2 Podpora rozvoje dalšího vzdělávání

Název projektu	Předkladatel projektu	Předběžný rozpočet projektu	Zdroje financování	Období realizace
Organizace celoživotního vzdělávání obyvatel	Obec Hrádek	500 000 Kč	Rozpočet/dotace	2023 – 2027

### Opatření 4 Podpora cestovního ruchu

Název projektu	Předkladatel projektu	Předběžný rozpočet projektu	Zdroje financování	Období realizace
Zřícenina tvrže Kašovice – statické zajištění a konzervace historické památky	Obec Hrádek	3 000 000 Kč	Rozpočet/dotace	2023 – 2027
Naučná stezka k historické tvrzi Kašovice včetně vybudování místa pro parkování vozidel návštěvníků	Obec Hrádek	1 000 000 Kč	Rozpočet/dotace	2023 – 2027
Vycházkové trasy v okolí	Obec Hrádek	1 000 000 Kč	Rozpočet/dotace	2023 – 2027

## 10 Podpora realizace programu

Pro úspěšnou realizaci PRO Hrádek je důležité nastavení jeho postupného naplňování. V budoucnu bude důležitá efektivní spolupráce zapojených aktérů – obce, spolků, občanů, podnikatelů i subjektů vně obce.

Realizační role	Kompetentní pozice	Jméno
Garant	Starosta	František Vozka
Koordinátor	Místostarosta	Mgr. Jaroslav Pavelec

Garant zodpovídá za věcné naplňování aktivit programu a vytváří podmínky pro jejich řízení. Řeší problematiku realizace aktivit v čase a návaznosti na aktuální podmínky a možnosti obce. Navrhuje a iniciuje změny vyplývající z nutnosti adaptovat program na nové podmínky, ať už na národní, krajské či místní úrovni. Předkládá zastupitelstvu zprávy o realizaci programu, a navrhuje jeho případné aktualizace. Svolává případná jednání pracovní skupiny.

Koordinátor zodpovídá za všechny činnosti spojené s administrativní podstatou činností spojenou s naplňováním a aktualizací programu. Zodpovídá za dodržení harmonogramu vyhodnocování a monitoring. Řídí přípravu podkladů pro rozhodování zastupitelstva obce a Garanta programu. Zodpovídá za zpřístupnění dokumentů a vypořádání připomínek a podnětů, které se v průběhu platnosti programu vyskytnou. Zodpovídá za proškolení osob, které budou zapojeny do realizace programu. Zodpovídá za přípravu aktualizací, souhrnů, zpráv a dalších podkladů v návaznosti na využití programu. Podílí se na zajištění dodržování harmonogramu a přípravě podkladů pro vyhodnocování. Zajišťuje sběr podkladů pro monitoring programu.

Pro optimální plnění rozvojových cílů je nezbytné pozorně sledovat dílčí dosažené úspěchy – průběžně hodnotit naplňování rozvojových aktivit. Realizace strategického dokumentu v jednotlivých letech bude sledována vždy při přípravě a schvalování rozpočtu obce na následující rok, průběžným sledováním realizace může být pověřen vybraný člen zastupitelstva či výbor. Je vhodné informace o postupu realizace případně návrh aktualizací zařadit na program zasedání zastupitelstva obce.

Dokument bude pravidelně aktualizován. Aktualizaci bude provádět zastupitelstvo přímo úpravou jednotlivých opatření i celého Programu rozvoje obce včetně vyznačení data aktualizace. Aktualizace programu rozvoje obce a jeho změny budou vždy schváleny zastupitelstvem obce. Aktualizovaný program rozvoje obce bude zveřejněn na internetových stránkách obce.

Základním zdrojem financování rozvojových aktivit je obecní rozpočet. U řady aktivit se předpokládá také možnost spolufinancování z veřejných rozpočtů (kraj, ČR, fondy EU).

## **11 Literatura a zdroje**

Pro nezměněný text platí zdroje uvedené v předchozích verzích Programu rozvoje obce.

Pro aktualizaci bylo použito následujících zdrojů:

- Sčítání lidu, domů a bytů 2021. Dostupné na <https://www.czso.cz/csu/czso/scitani-lidu-domu-a-bytu>
- Stránky obce Hrádek. Dostupné na <http://www.sumavanet.cz/ouhradek>
- Veřejná databáze Českého statistického úřadu: MOS - Městská a obecní statistika. Dostupné na <https://vdb.czso.cz/mos/>
- Vlastní šetření