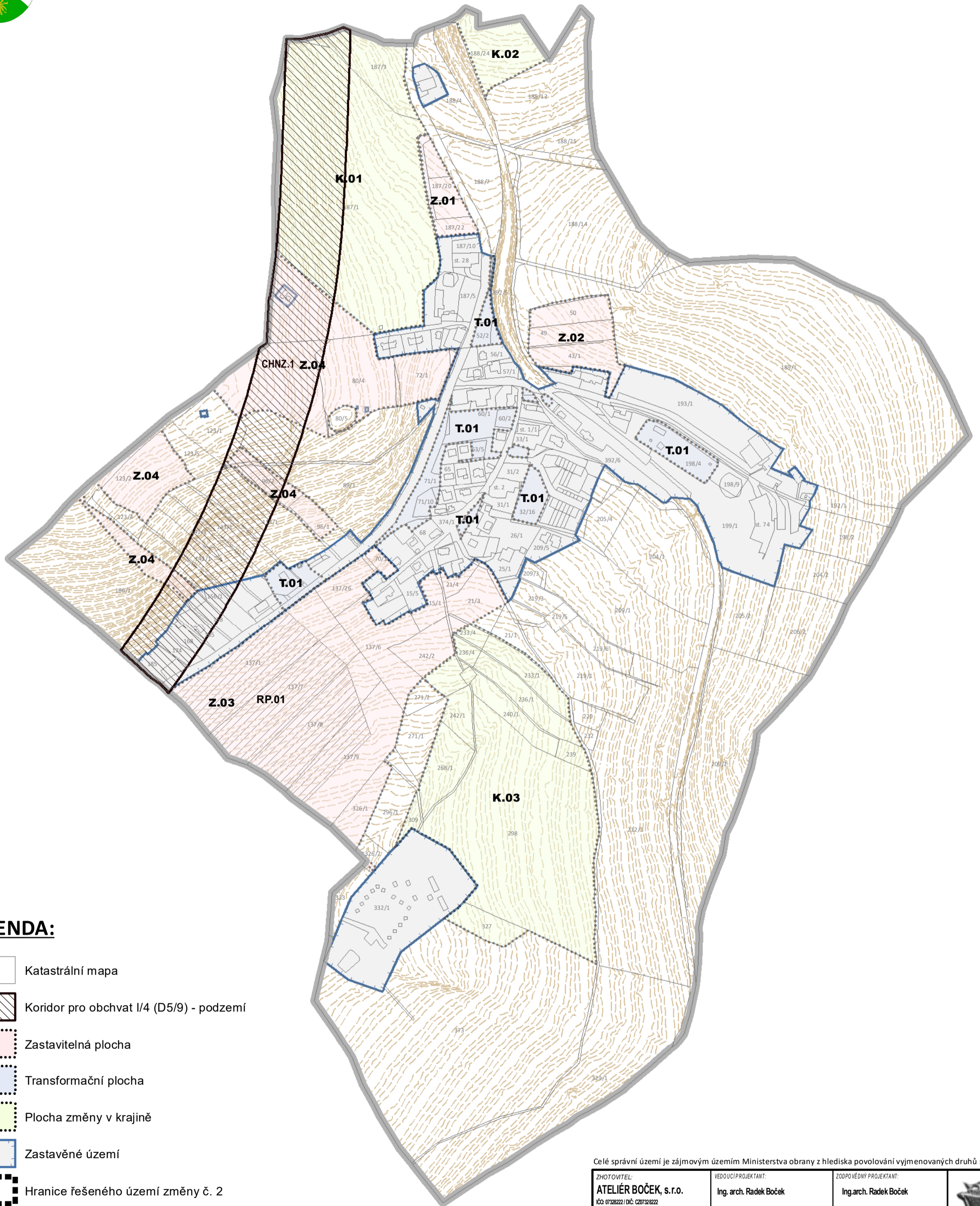

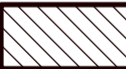












01_VÝKRES ZÁKLADNÍHO ČLENĚNÍ ÚZEMÍ



LEGENDA:

-  Katastrální mapa
-  Koridor pro obchvat I/4 (D5/9) - podzemí
-  Zastavitelná plocha
-  Transformační plocha
-  Plocha změny v krajině
-  Zastavěné území
-  Hranice řešeného území změny č. 2
-  Území s podmínkou regulačního plánu
-  Vrstevnice základní
-  Vrstevnice doplňková
-  Podmínka regulačního plánu

Celé správní území je zájmovým územím Ministerstva obrany z hlediska povolování vyjmenovaných druhů staveb.

ZHOTOVITEL: ATELIÉR BOČEK, s.r.o. IČO: 07328222 / DIČ: C070328222 sídla: Na Rozemž 209, Písek tel: +420 777 823 409, e-mail: radek.bocek@gmail.cz www.atelierbocek.cz	VEDOUcí PROJEKTANT: Ing. arch. Radek Boček	ZODPOVĚDNÝ PROJEKTANT: Ing. arch. Radek Boček	
	KRESLIL: Simona Korecká		
ÚSES Ing. arch. Martin Jirovský, Ph.D., MBA	OPERAČNÍ PŘÍRODY A KONCEPCE KRAJINY Ing. Hana Pešková	ZPF Simona Korecká	
POŘIZOVATEL: Městský úřad Vimperk, odbor výstavby a územního plánování			ČÍSLO ZAKÁZKY: 65-2023
ZMĚNA Č. 2 ÚZEMNÍHO PLÁNU KUBOVA HUŤ 01_VÝKRES ZÁKLADNÍHO ČLENĚNÍ ÚZEMÍ			STUPĚŇ: NÁVRH § 55b
			MĚRÍTKO: 1:5 000 ČÍSLO VÝKRESU: 01

